

**ARPAE**  
**Agenzia regionale per la prevenzione, l'ambiente e l'energia**  
**dell'Emilia - Romagna**

\* \* \*

**Atti amministrativi**

Determinazione dirigenziale	n. DET-AMB-2019-5983 del 23/12/2019
Oggetto	Approvazione Analisi di Rischio sito specifica Sito Cassa di Espansione T. Baganza, Comune di Parma - Dlgs 152/06 smi Parte Quarta Titolo V
Proposta	n. PDET-AMB-2019-6114 del 19/12/2019
Struttura adottante	Servizio Autorizzazioni e Concessioni di Parma
Dirigente adottante	PAOLO MAROLI

Questo giorno ventitre DICEMBRE 2019 presso la sede di P.le della Pace n° 1, 43121 Parma, il Responsabile della Servizio Autorizzazioni e Concessioni di Parma, PAOLO MAROLI, determina quanto segue.



## IL DIRIGENTE

### VISTI:

- il Titolo V della Parte Quarta del Dlgs 152/06 smi "Bonifica di siti contaminati";
- l'art. 245 del Dlgs 152/2006 smi;
- l'art. 5 "Funzioni in materia ambientale" della LR 5/2006;
- la LR 30 Luglio 2015 n. 13 secondo la quale le funzioni precedentemente esercitate dalla Provincia di Parma – Servizio Ambiente, sono state assegnate all'Agenzia regionale per la prevenzione, l'ambiente e l'energia dell'Emilia-Romagna (Arpae) – Servizio Autorizzazioni e Concessioni di Parma operativa dal 01/01/2016;
- la L 241/1990 smi;
- le DGR 1017/2015 e 2218/2015;
- l'incarico dirigenziale di Responsabile del Servizio Autorizzazioni e Concessioni di Parma conferito con DDG 106/2018 a Paolo Maroli;
- la nomina a Responsabile del Procedimento conferita con la Determinazione del Responsabile dell'Area Autorizzazioni e Concessioni Ovest n. 871/2019 a Beatrice Anelli;
- il tariffario delle prestazioni di Arpae approvato con DGR n.14 del 11 Gennaio 2016 e revisionato con DGR n. 926 del 05/06/2019;

### PREMESSO CHE:

- con nota del 02/07/2019, n° Prot. 1460, AIPO comunica la potenziale contaminazione del sito "Cassa di espansione sul T. Baganza";
- in particolare, le indagini realizzate a partire dalla caratterizzazione ambientale svolta nell'ambito della procedura di VIA (Valutazione di Impatto Ambientale di competenza regionale), conclusasi con DGR 544\_2018, cui è stato sottoposto il progetto dell'opera e successivamente nel corso dell'approfondimento prescritto a conclusione della medesima procedura di VIA e condotto nel corso del 2018, hanno mostrato:
  - che la matrice acque sotterranee indagata nei quattro piezometri presenti è non contaminata;
  - mentre la matrice suolo è risultata potenzialmente contaminata, con riferimento alla Tab. 1, colonna A, dell'Allegato 5 al Titolo V della Parte Quarta del Dlgs 152/06 smi da: Idrocarburi C > 12;
- sono tuttora in corso le indagini per l'identificazione del responsabile dei superamenti delle CSC;

### CONSIDERATO:

- che in data 03/10/2019 si è tenuta la prima seduta della Conferenza di Servizi (CdS) (il cui verbale è depositato agli atti presso Arpae SAC Parma) per l'esame degli elaborati presentati "Analisi di Rischio sito Specifica" (AdR);
- che in tale sede la CdS ha considerato adeguato, per la descrizione dello stato dei luoghi, il piano di indagini eseguito, mentre ha ritenuto necessario chiedere integrazioni relativamente all'elaborazione dell'AdR;
- che le integrazioni sono state richieste con nota Arpae del 24/10/2019, n° Prot. 164479;

**Arpae** - Agenzia regionale per la prevenzione, l'ambiente e l'energia dell'Emilia-Romagna

**Servizio Autorizzazioni e concessioni di Parma** - Area Autorizzazioni e concessioni Ovest

**P.le della Pace, 1 – CAP 43121** | tel +39 0521/976101 | fax +39 0521/976112 | **PEC aopr@cert.arpae.emr.it**

**Sede legale Arpae:** Via Po 5, 40139 Bologna | tel 051 6223811 | **PEC dirigen@cert.arpae.emr.it** | [www.arpae.it](http://www.arpae.it) | P.IVA 04290860370



- che AIPO ha fornito tali integrazioni con nota del 21/11/2019 (acquisite agli atti in data 22/11/2019, n° Prot. Arpae 180028);
- che tali integrazioni sono state esaminate nel corso della seduta di CdS del 09/12/2019, il cui verbale è allegato quale parte integrante al seguente atto;
- che l'AdR elaborata mostra che il sito è non contaminato;
- che la CdS ritiene approvabile tale AdR così come integrata anche dalle dichiarazioni a verbale e prescrive la verifica ai POC (piezometri identificati con Si e Sh) una volta all'anno con il set analitico utilizzato finora, integrato col parametro Cobalto (Co) e che tale monitoraggio sia eseguito fino al termine dei lavori di scavo per la realizzazione della cassa di espansione che interessano i poligoni di Thiessen considerati;
- che si può, pertanto, ritenere concluso positivamente il procedimento;

**PRESO ATTO:**

- delle conclusioni della seduta della CdS del 09/12/2019 (il cui verbale è in allegato al presente atto quale parte integrante);
- dell'avvenuto pagamento delle spese istruttorie;

tutto ciò visto, premesso, considerato e preso atto:

**DETERMINA**

- di approvare quanto espresso in narrativa;
- per quanto di competenza, salvo diritti di terzi, di approvare l'elaborato "Analisi di Rischio sito Specifica" che individua il sito come non contaminato a seguito di AdR e che, pertanto si può ritenere concluso positivamente il procedimento, a condizione e nel rispetto di quanto contenuto negli elaborati presentati a corredo dell'AdR e che siano ottemperate le seguenti prescrizioni:
  - 1) la verifica ai POC (piezometri identificati con Si e Sh) una volta all'anno con il set analitico di cui agli elaborati di AdR, integrato col parametro Cobalto (Co) da eseguirsi fino al termine dei lavori di scavo per la realizzazione della cassa di espansione che interessano i poligoni di Thiessen considerati;
  - 2) di avvertire preventivamente Arpae Sezione Provinciale dell'esecuzione dei campionamenti dei piezometri;
  - 3) di segnalare, nello strumento urbanistico del Comune di Parma, che il sito in oggetto risulta non contaminato a seguito di AdR;

di dichiarare che:

- il sito risulta non contaminato a seguito di Analisi di Rischio e che di tale condizione occorre tenere conto nella fase di realizzazione degli scavi e di gestione del relativo materiale nell'ambito del progetto di realizzazione dell'opera idraulica "Cassa di espansione sul T. Baganza";

**DISPONE:**

- di inviare copia della presente determinazione a: Regione Emilia-Romagna titolare della procedura di VIA del progetto di realizzazione della Cassa di espansione sul T. Baganza e dell'approvazione delle modalità di gestione del materiale scavato nell'ambito dello stesso progetto, AIPO, Provincia di Parma, Comune di Felino, Comune di Parma, Comune di Sala Baganza ed AUSL;
- che il proponente potrà ricorrere presso il Tribunale Amministrativo Regionale (TAR) contro il presente provvedimento entro 60 giorni dalla ricezione del medesimo o ricorrere davanti al Capo dello Stato entro 120 giorni dalla ricezione dello stesso.

La Ditta ha diritto di accesso e di informazione come previsto dalla L 241/1990 smi.

L'autorità emanante è il Servizio Autorizzazioni e Concessioni di Parma (SAC) dell'Agenzia regionale per la prevenzione, l'ambiente e l'energia dell'Emilia-Romagna (Arpae).

La Responsabile del Procedimento è: Beatrice Anelli.



L'Ufficio presso il quale è possibile prendere visione degli atti è il SAC (Servizio Autorizzazioni e Concessioni di Parma) di Arpae (Agenzia regionale per la prevenzione, l'ambiente e l'energia dell'Emilia-Romagna), con sede in P.zza della Pace, 1 43121 Parma.

Alessandra Copelli  
PRATICA SINADOC: 20520/2019

IL RESPONSABILE DEL SERVIZIO  
AUTORIZZAZIONI E CONCESSIONI  
DI PARMA  
Paolo Maroli  
*(documento firmato digitalmente)*

Arrivo: AOO A, N. Prot. 00032241 del 24/12/2019



**Dlgs 152/06 smi, Titolo V della Parte Quarta****Sito potenzialmente contaminato "Cassa di espansione sul T. Baganza"**

Oggi Lunedì 9 Dicembre 2019, presso la sala riunioni di Arpae SAC Parma, si è tenuta la seconda seduta della CdS relativa al sito in oggetto per discutere le integrazioni prodotte dal proponente in seguito alla richiesta Arpae del 24/10/2019, n° Prot. 164479.

Alla seduta sono presenti:

Ente/Ditta	Nome e Cognome
Arpae Parma	Alessandra Copelli Tiziana Bolzoni Romina Ramingo Alessandro Musiari
Comune di Parma	Marco Ghirardi
AUSL	Gaia Fallani
Proponente AIPO	Mirella Vergnani
Consulenti	Giovanni Carra

La seduta ha inizio alle ore 9,00.

Risultano assenti, pur se regolarmente convocati con nota n° Prot. 184986 del 02/12/2019 i rappresentanti: del Comune di Felino e del Comune di Sala Baganza.

**A. Copelli**

Rammenta che, con nota del 02/07/2019, n° Prot. 1460, AIPO comunica la potenziale contaminazione del sito "Cassa di espansione sul T. Baganza" (superamenti delle CSC di cui all'Allegato 5, del Titolo V della Parte Quarta del Dlgs 152/06 smi della sola matrice suolo con riferimento alla **Colonna A** della Tab. 1 dell'allegato di cui sopra). Le indagini sono state condotte a partire dalla caratterizzazione ambientale svolta per la procedura di VIA (Valutazione di Impatto Ambientale) cui è stato sottoposto il progetto dell'opera e successivamente nel corso dell'approfondimento prescritto a conclusione della medesima procedura di VIA e condotto nel corso del 2018.

In esito alla prima seduta di CdS del 03/10/2019, Arpae ha richiesto integrazioni, prodotte dal proponente in data 21/11/2019 ed acquisita agli atti in data 22/11/2019, n° Prot. 180028.

**G. Carra**

Illustra brevemente quanto prodotto ovvero la verifica di presenza o meno di indagini e relative risultanze, prossime ai campioni risultati potenzialmente contaminati e rielaborazione, se necessario, dell'AdR.

Tali considerazioni hanno, comunque, condotto alla **conferma** che il **sito** risulta **non contaminato**.

**La CdS prende atto.**

**A. Musiari**





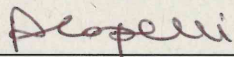

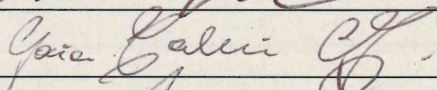

Rileva che l'AdR elaborata per il poligono di Thiessen cui fa riferimento il punto di indagine TA01, in mancanza di indagini a quote inferiori al SS, non considera il corretto spessore della sorgente nel SP insaturo (ds), ovvero: 2,3 m (anziché 1,2 m, indicati).

Comunica, comunque, che l'inserimento del dato corretto sopra indicato porta, in ogni caso, ad assenza di rischio.

Aggiunge che la tab. di pag. 11 non tiene conto degli aggiornamenti di cui alla ta. 6 "Contaminanti indice nella Sorgente di contaminazione suolo rivista in base alle indicazioni della CdS del 3/10/2019", ma non ha effetti sul calcolo del rischio condotto.

**La CdS approva il documento Analisi di Rischio così come integrato anche dalle dichiarazioni a verbale, prescrive la verifica ai POC (piezometri identificati con Si e Sh) una volta all'anno con il set analitico utilizzato finora, integrato col parametro Co e che tale monitoraggio sia eseguito fino al termine dei lavori di scavo per la realizzazione della cassa di espansione che interessano i poligoni di Thiessen considerati e dichiara concluso positivamente il procedimento.**

Preso atto che nessuno dei partecipanti chiede la parola la seduta chiude alle ore 10,05.

Nome e Cognome	Firma
Alessandra Copelli	
Marco Ghirardi	
Gaia Fallani	
Mirella Vergnani	

**SI ATTESTA CHE IL PRESENTE DOCUMENTO È COPIA CONFORME DELL'ATTO ORIGINALE FIRMATO DIGITALMENTE.**